




## ZEICHENERKLÄRUNG



### Bauflächen und Infrastruktur

-  B 180 Bundesstraße
-  Bahnlinie


### Grünflächen

-  Friedhof
-  Kleingartenanlage


### Gewässer

-  Bachlauf, grabenartig
-  Uferstaudenflur, streifenartige Ausbildung

### Grünlandgesellschaften






-  Intensivgrünland, artenarm

### Gehölzbestände

-  Laubgehölzaufwuchs mit Birke, Espe, Spitz-Ahorn, Esche, Weiden

### Flächen für Ausgleichs- und Ersatzmaßnahmen

#### Planungsziele

-  Laubmischwald
-  Feuchtgebiet
-  - Anlage eines naturnahen Stillgewässers mit Verlandungsvegetation
-  - Grobmüllberäumung
-  - Stauden- und Gehölzsukzession

## STADT FRANKENBERG / SA. LANDKREIS MITTWEIDA

### BEBAUUNGSPLAN "GEWERBEGEBIET OST" AUSGLEICHS- UND ERSATZMASSNAHMEN

STANDORT 2 GEMARKUNG FRANKENBERG AM FRIEDHOF  
FLURSTÜCK 214/1

BEARBEITUNGSSTAND: M 1:5.000

06 / 2006

PLANVERFASSER: BÜRO FÜR STÄDTEBAU GmbH CHEMNITZ  
ZWICKAUER STRASSE 38  
09112 CHEMNITZ  
TEL: 0371/3674170 FAX: 0371/3674177  
e-mail: [staedtebau.chemnitz@t-online.de](mailto:staedtebau.chemnitz@t-online.de)  
Internet: [www.staedtebau-chemnitz.de](http://www.staedtebau-chemnitz.de)

GESCHÄFTSLEITUNG

PROJEKTNUMMER: BLATTGRÖSSE: A3